

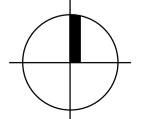




Legende Versorgungsleitungen

Bestand	Linienart	Legende	Notizen
Strom (Mittelnetz)	Orange	—	(digitalisiert von ARC gemäß Bestandsauskunft Mittelnetz v. 12.6.2020)
Gas (Innetz)	Yellow	—	(digitalisiert von ARC gemäß Bestandsauskunft Innetz v. 11.6.2020)
Trinkwasser (WWZ)	Light Blue	—	(digitalisiert von ARC gemäß Bestandsauskunft WWZ v. 7.4.2020 u. 13.10.2020)
Regenwasser (WWZ)	Dark Blue	—	(digitalisiert von ARC gemäß Bestandsauskunft WWZ v. 7.4.2020 u. 13.10.2020)
Schmutzwasser (WWZ)	Brown	—	(digitalisiert von ARC gemäß Bestandsauskunft WWZ v. 7.4.2020 u. 13.10.2020)

 STADT WILDENFELS		
Auftraggeber:	Stadt Wildenfels Poststraße 26 08134 Wildenfels	Casa & Innova GmbH Muldestraße 14 08056 Zwickau
Bezeichnung:	Bebauungsplan nach § 8 BauGB "Gewerbegebiet Wildenfels" Flurstück 59/7, Gemarkung Härtensdorf	
Verfahrensstufe:	Entwurf Anlage Leitungsbestand	
		Bearbeitung:  Florianus + Staudte Scheringerstraße 3 08056 Zwickau Dipl.-Ing. S. Staudte, Landschaftsarchitektin
		 M 1:1000 27.11.2020